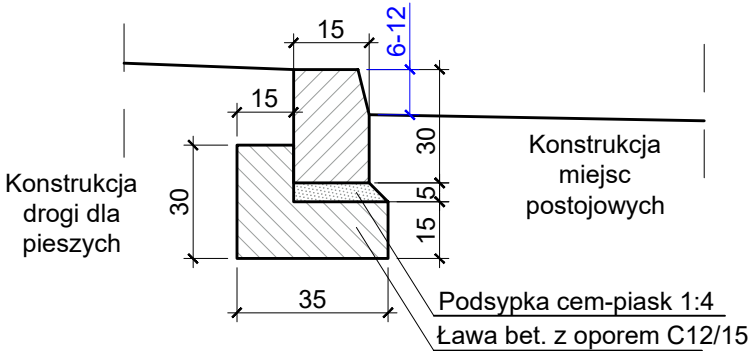
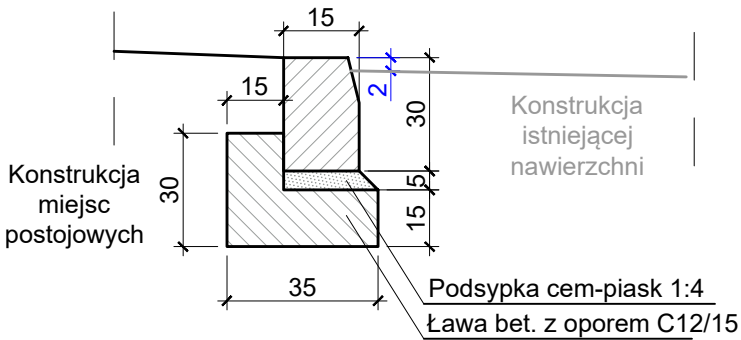


2. Szczegóły - skala 1:20 - ELEMENTY TOWARZYSZĄCE

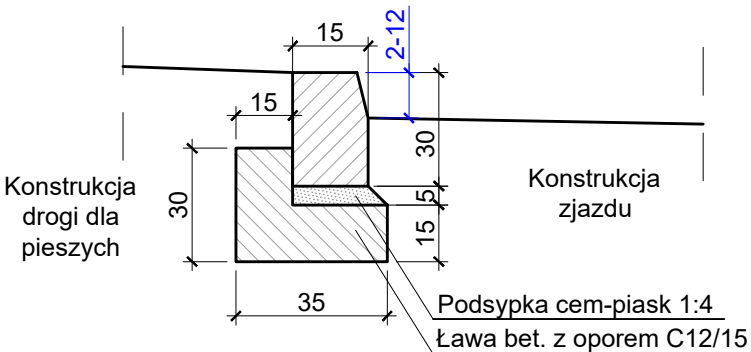
2.1 Szczegół "A" - krawężnik bet. 15x30x100



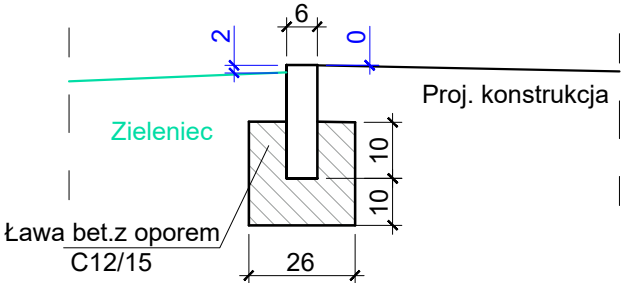
2.2 Szczegół "B" - krawężnik bet. 15x30x100



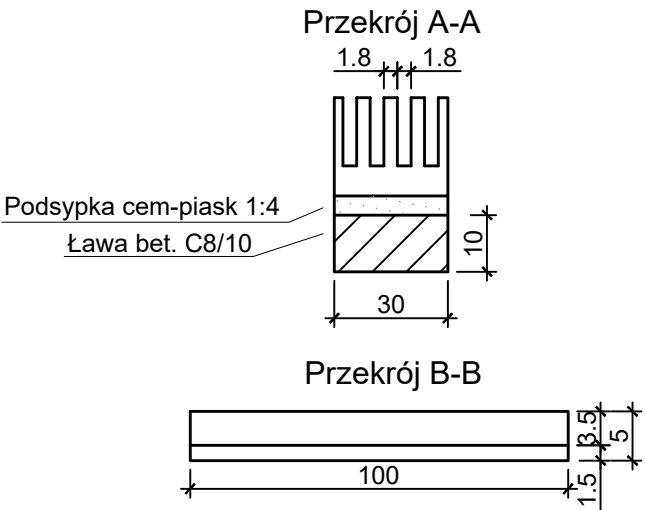
2.5 Krawężnik bet. 15x30x100 h=2-12 cm



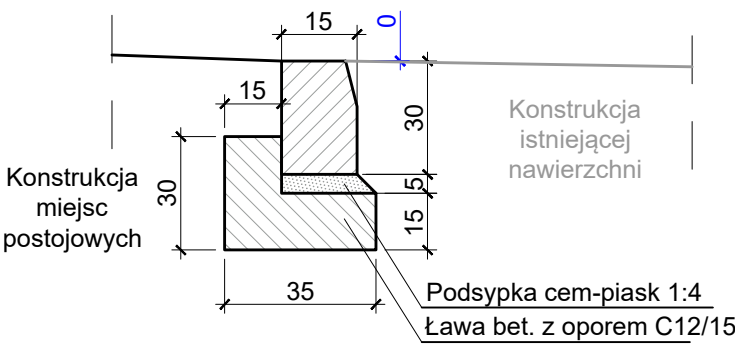
2.3 Szczegół "C" - obrzeże bet. 6x20x100



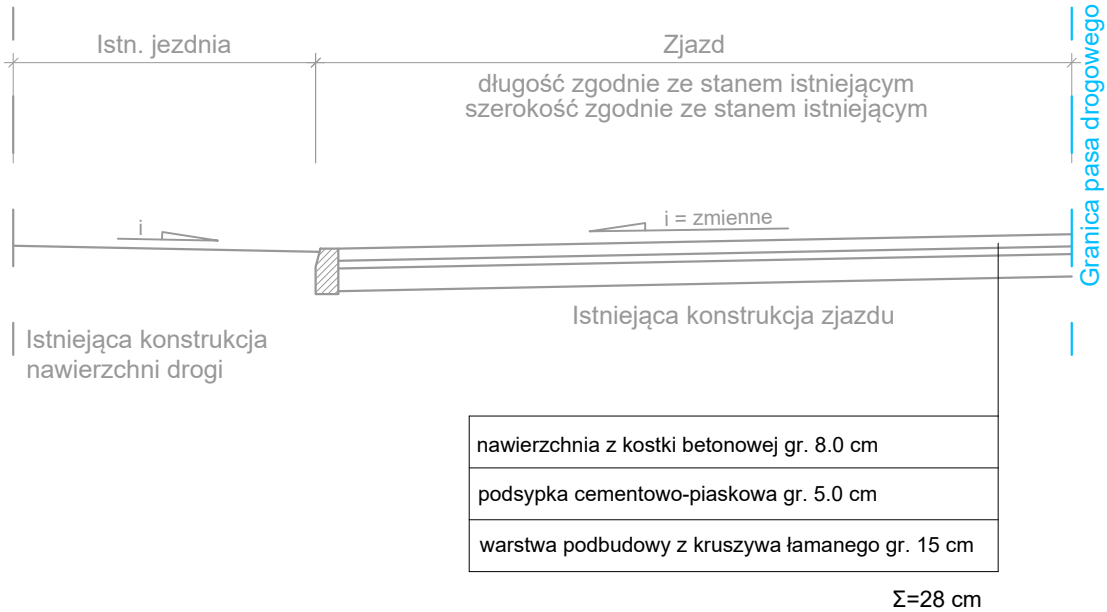
2.4 Kanał grzebieniowy 5x15x100



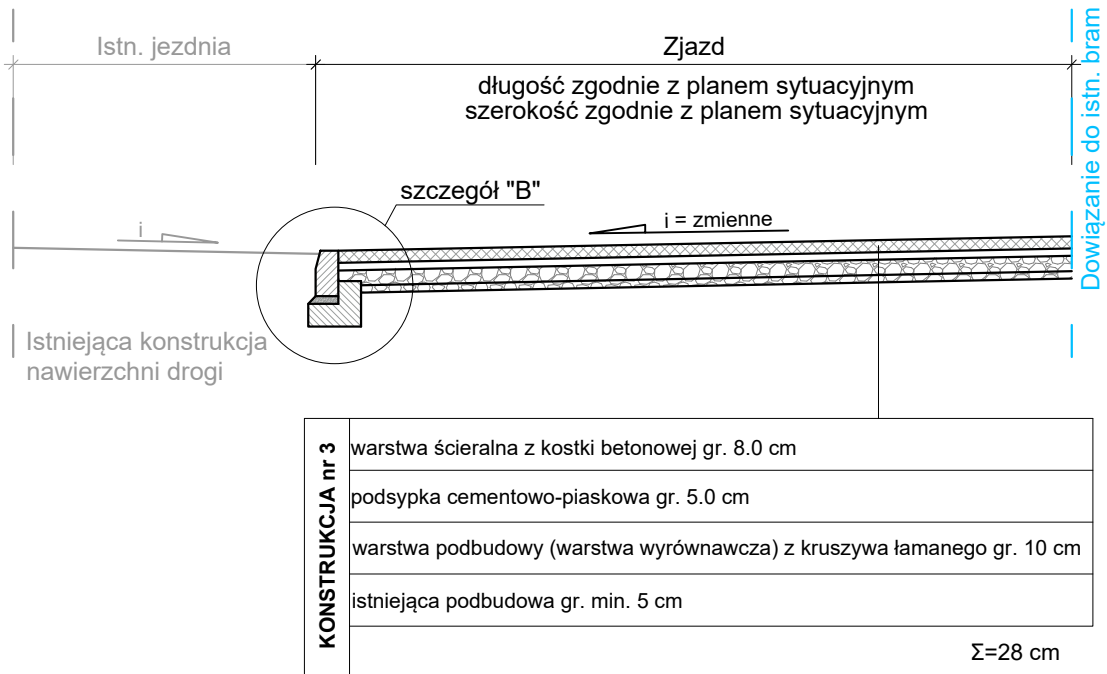
2.6 Krawężnik bet. 15x30x100 h=0 cm



1.3 Przekrój przez zjazd - istniejący



1.3 Przekrój przez zjazd - zmodernizowany



Inwestor:		Gmina Ćmielów ul. Ostrowiecka 40, 27-440 Ćmielów		
Temat:	Modernizacja historycznego układu urbanistycznego Ćmielowa			
Adres inwestycji:	ul.Rynek, działka ew. nr 1396/2 (działka Inwestora), obręb 0001 Ćmielów Miasto miejscowość Ćmielów powiat ostrowiecki	Skala: 1:20	nr rys.: Z-2/2	
Stadium:	DOKUMENTACJA TECHNICZNA			
Branża:	DROGOWA	podpis:	nr upr:	data:
Gł. Projektant:	mgr inż. Przemysław Loranty		SWK/0047/POOD/11	02.2026
Sprawdzający:	mgr inż. Dawid Walczyński		SWK/0072/PBD/23	02.2026
Rysunek:	PRZEKROJE I SZCZEGÓŁY KONSTRUKCYJNE			